


รายงานผลการตรวจสอบระดับน้ำของบ่อน้ำดินและบ่อน้ำบาดาล ประจำปี 2566

สถานีตรวจวัด	ม.ค.	ก.พ.	มี.ค.	เม.ย.	พ.ค.	มิ.ย.	ก.ค.	ส.ค.	ก.ย.	ต.ค.	พ.ย.	ธ.ค.	ค่าพิกัดป่อ(L7018)		หมายเหตุ
													N	E	
1. บ้านหินลับ	16.50	13.20	17.10	14.90	13.80	14.90	13.70	14.35	11.95	12.25	10.65	13.52	1622261	729529	บ่อน้ำบาดาลหลังสถานีรถไฟบ้านหินลับ
2. บ้านโสกแถว	4.50	4.30	4.90	4.30	4.10	5.10	5.00	5.50	3.90	3.00	2.00	4.20	1623182	729010	บ่อน้ำบาดาลบริเวณสถานีอนามัยหินลับเก่า
3. บ้านเขาไม้เกวียน	5.10	4.30	4.90	5.50	5.20	5.90	4.90	7.10	5.90	5.10	3.50	5.92	1624501	728468	บ่อน้ำบาดาลบริเวณโรงเรียนเขาไม้เกวียน
4. บ้านซับประคู้	6.20	5.90	6.10	6.40	8.50	8.10	9.80	9.10	8.20	7.00	4.90	13.85	1624556	731857	บ่อน้ำบาดาลบริเวณบ้านซับประคู้
5. บ้านเขามะกอก	28.40	27.90	26.10	29.80	31.20	39.50	35.40	38.50	36.20	28.40	17.90	35.20	1621550	734267	บ่อน้ำบาดาลบ้านเขามะกอก
6. บ้านหมวกเหล็กใน	1.80	1.70	1.40	1.60	1.20	1.40	1.50	1.40	1.60	1.30	1.30	1.45	1613138	737717	บ่อน้ำบาดาลบริเวณโรงเรียนวัดหมวกเหล็กใน
7. บ้านน้ำตก	17.90	17.60	15.90	17.10	16.20	15.90	17.50	-	-	-	-	-	1612545	735976	บ่อน้ำบาดาลบริเวณบ้านคอนดุม
8. บ้านคลองระบั้ง	12.50	12.40	10.90	9.50	8.90	11.10	15.90	15.20	9.40	5.10	1.50	4.97	1615090	734685	บ่อน้ำบาดาลบริเวณบ้านคลองระบั้ง
9. บ้านซับพริก	18.90	19.10	18.10	19.90	22.40	20.80	18.70	18.00	17.70	-	-	-	1617236	732388	บ่อน้ำบาดาลบริเวณวัดซับพริก
10. บ้านถ้ำสะพานหิน	7.20	6.90	6.80	7.90	7.10	7.90	7.50	7.60	5.90	2.70	2.00	4.60	1619080	731803	บ่อน้ำบาดาลบริเวณวัดบ้านถ้ำสะพานหิน
11. บ้านซับบอน	4.30	4.10	4.50	4.10	3.90	4.60	4.10	4.30	3.40	3.40	3.40	5.52	1619110	728884	บ่อน้ำบาดาลบริเวณโคม 3
12. วัดพระธาตุเจริญธรรม	18.90	16.80	15.90	21.50	24.70	30.10	14.90	16.50	15.10	44.60	29.80	36.92	1618612	727008	บ่อน้ำบาดาลบริเวณวัดพระธาตุเจริญธรรม
13. บ้านไทย	4.30	3.80	4.10	4.60	4.10	4.90	6.80	6.50	3.70	-	-	-	1613060	725528	บ่อน้ำบาดาลบริเวณบ้านไทย
14. บ้านหนองปู	6.10	5.90	6.10	6.10	6.80	7.60	9.40	12.70	8.80	4.30	1.60	3.54	1615270	726041	บ่อน้ำบาดาลบริเวณบ้านหนองปู
15. ชุมชนเกษตรสัมพันธ์	3.70	3.10	2.90	3.10	3.10	3.10	4.20	-	-	-	-	-	1614900	727021	บ่อน้ำบาดาลบริเวณชุมชนเกษตรสัมพันธ์
16. สถานีวิทยุทับกวาง	4.80	3.40	3.10	4.50	4.10	6.10	9.90	9.80	5.50	1.80	-	-	1615168	727984	บ่อน้ำบาดาลบริเวณสถานีวิทยุทับกวาง
17. ชุมชนบ้านถ้ำพัฒนา	9.90	9.40	9.50	9.40	6.90	7.80	8.90	8.90	-	-	-	-	1613908	729009	บ่อน้ำบาดาลบริเวณชุมชนบ้านถ้ำพัฒนา
18. วัดถ้ำพระโพธิสัตว์	13.90	13.40	13.80	13.70	13.90	14.20	-	-	-	-	-	-	1612530	731174	บ่อน้ำบาดาลบริเวณวัดถ้ำพระโพธิสัตว์
19. Reserver (หน้าโรงงาน)	เต็มบ่อ	เต็มบ่อ	เต็มบ่อ	เต็มบ่อ	เต็มบ่อ	เต็มบ่อ	เต็มบ่อ	เต็มบ่อ	เต็มบ่อ	เต็มบ่อ	เต็มบ่อ	เต็มบ่อ	1619595	729270	ปริมาณน้ำ 55,000 ลบ.ม.


รายงานผลการตรวจสอบระดับน้ำของบ่อน้ำดินและบ่อน้ำบาดาล
ประจำเดือน กรกฎาคม พ.ศ. 2566

สถานีตรวจวัด	ระดับน้ำจากผิวดิน (เมตร).	หมายเหตุ
1. บ้านหินลับ	13.70	-
2. บ้านโสกแถว	5.00	-
3. บ้านเขาไม้เกวียน	4.90	-
4. บ้านซับประดู่	9.80	-
5. บ้านเขามะกอก	35.40	-
6. บ้านหมวกเหล็กใน	1.50	-
7. บ้านน้ำตก	17.50	-
8. บ้านคลองระบั้ง	15.90	-
9. บ้านซับพริก	18.70	-
10. บ้านถ้ำสะพานหิน	7.50	-
11. บ้านซับบอน	4.10	-
12. วัดพระธาตุเจริญธรรม	14.90	-
13. บ้านไทย	6.80	-
14. บ้านหนองปู	9.40	-
15. ชุมชนเกษตรสัมพันธ์	4.20	-
16. สถานีวิจัยทับกวาง	9.90	-
17. ชุมชนบ้านถ้ำพัฒนา	8.90	-
18. วัดถ้ำพระโพธิสัตว์	-	หย่อนสายวัดระดับน้ำไม่ได้
19. Reserver (หน้าโรงงาน)	เต็มบ่อ	ปริมาณน้ำ 55,000 ลบ.ม.



รายงานผลการตรวจสอบระดับน้ำของบ่อน้ำดินและบ่อน้ำบาดาล
ประจำเดือน สิงหาคม พ.ศ. 2566

สถานีตรวจวัด	ระดับน้ำจากผิวดิน (เมตร).	หมายเหตุ
1. บ้านหินลับ	14.35	-
2. บ้านโสกแถว	5.50	-
3. บ้านเขาไม้เกวียน	7.10	-
4. บ้านซับประดู่	9.10	-
5. บ้านเขามะกอก	38.50	-
6. บ้านหมวกเหล็กใน	1.40	-
7. บ้านน้ำตก	-	หย่อนสายวัดระดับน้ำไม่ได้
8. บ้านคลองระบั้ง	15.20	-
9. บ้านซับพริก	18.00	-
10. บ้านถ้ำสะพานหิน	7.60	-
11. บ้านซับบอน	4.30	-
12. วัดพระธาตุเจริญธรรม	16.50	-
13. บ้านไทย	6.50	-
14. บ้านหนองปู	12.70	-
15. ชุมชนเกษตรสัมพันธ์	-	-
16. สถานีวิจัยทับกวาง	9.80	-
17. ชุมชนบ้านถ้ำพัฒนา	8.90	-
18. วัดถ้ำพระโพธิสัตว์	-	หย่อนสายวัดระดับน้ำไม่ได้
19. Reserver (หน้าโรงงาน)	เต็มบ่อ	ปริมาณน้ำ 55,000 ลบ.ม.




รายงานผลการตรวจสอบระดับน้ำของบ่อน้ำดินและบ่อน้ำบาดาล
ประจำเดือน กันยายน พ.ศ. 2566

สถานีตรวจวัด	ระดับน้ำจากผิวดิน (เมตร).	หมายเหตุ
1. บ้านหินลับ	11.95	-
2. บ้านโสกแถว	3.90	-
3. บ้านเขาไม้เกวียน	5.90	-
4. บ้านซับประคู้	8.20	-
5. บ้านเขามะกอก	36.20	-
6. บ้านหมวกเหล็กใน	1.60	-
7. บ้านน้ำตก	-	หย่อนสายวัดระดับน้ำไม่ได้
8. บ้านคลองระบั้ง	9.40	-
9. บ้านซับพริก	17.70	-
10. บ้านถ้ำสะพานหิน	5.90	-
11. บ้านซับบอน	3.40	-
12. วัดพระธาตุเจริญธรรม	15.10	-
13. บ้านไทย	3.70	-
14. บ้านหนองปู	8.80	-
15. ชุมชนเกษตรสัมพันธ์	-	หย่อนสายวัดระดับน้ำไม่ได้
16. สถานีวิจัยทับทิม	5.50	-
17. ชุมชนบ้านถ้ำพัฒนา	-	หย่อนสายวัดระดับน้ำไม่ได้
18. วัดถ้ำพระโพธิสัตว์	-	หย่อนสายวัดระดับน้ำไม่ได้
19. Reserver (หน้าโรงงาน)	เต็มบ่อ	ปริมาณน้ำ 55,000 ลบ.ม.

รายงานผลการตรวจสอบระดับน้ำของบ่อน้ำดินและบ่อน้ำบาดาล
ประจำเดือน ตุลาคม พ.ศ. 2566

สถานีตรวจวัด	ระดับน้ำจากผิวดิน (เมตร).	หมายเหตุ
1. บ้านหินลับ	12.25	-
2. บ้านโสกแถว	3.00	-
3. บ้านเขาไม้เกวียน	5.10	-
4. บ้านซับประดู่	7.00	-
5. บ้านเขามะกอก	28.40	-
6. บ้านหมวกเหล็กใน	1.30	-
7. บ้านน้ำตก	-	หย่อนสายวัดระดับน้ำไม่ได้
8. บ้านคลองระบัง	5.10	-
9. บ้านซับพริก	-	หย่อนสายวัดระดับน้ำไม่ได้
10. บ้านถ้ำสะพานหิน	2.70	-
11. บ้านซับบอน	3.40	-
12. วัดพระธาตุเจริญธรรม	44.60	-
13. บ้านไทย	-	หย่อนสายวัดระดับน้ำไม่ได้
14. บ้านหนองปู	4.30	-
15. ชุมชนเกษตรสัมพันธ์	-	หย่อนสายวัดระดับน้ำไม่ได้
16. สถานีวิจัยทับกวาง	1.80	-
17. ชุมชนบ้านถ้ำพัฒนา	-	หย่อนสายวัดระดับน้ำไม่ได้
18. วัดถ้ำพระโพธิสัตว์	-	หย่อนสายวัดระดับน้ำไม่ได้
19. Reserver (หน้าโรงงาน)	เต็มบ่อ	ปริมาณน้ำ 55,000 ลบ.ม.



รายงานผลการตรวจสอบระดับน้ำของบ่อน้ำตื้นและบ่อน้ำบาดาล
ประจำเดือน พฤศจิกายน พ.ศ. 2566

สถานีตรวจวัด	ระดับน้ำจากผิวดิน (เมตร).	หมายเหตุ
1. บ้านหินลับ	10.65	-
2. บ้านโสกแถว	2.00	-
3. บ้านเขาไม้เกวียน	3.50	-
4. บ้านซำประคู้	4.90	-
5. บ้านเขามะกอก	17.90	-
6. บ้านหมวกเหล็กใน	1.30	-
7. บ้านน้ำตก	-	หย่อนสายวัดระดับน้ำไม่ได้
8. บ้านคลองระบัง	1.50	-
9. บ้านซำพริก	-	หย่อนสายวัดระดับน้ำไม่ได้
10. บ้านถ้ำสะพานหิน	2.00	-
11. บ้านซำบอน	3.40	-
12. วัดพระธาตุเจริญธรรม	29.80	-
13. บ้านไทย	-	หย่อนสายวัดระดับน้ำไม่ได้
14. บ้านหนองปู	1.60	-
15. ชุมชนเกษตรสัมพันธ์	-	หย่อนสายวัดระดับน้ำไม่ได้
16. สถานีวิจัยทับทวง	-	หย่อนสายวัดระดับน้ำไม่ได้
17. ชุมชนบ้านถ้ำพัฒนา	-	หย่อนสายวัดระดับน้ำไม่ได้
18. วัดถ้ำพระโพธิสัตว์	-	หย่อนสายวัดระดับน้ำไม่ได้
19. Reserver (หน้าโรงงาน)	เต็มบ่อ	ปริมาณน้ำ 55,000 ลบ.ม.



รายงานผลการตรวจสอบระดับน้ำของบ่อน้ำดินและบ่อน้ำบาดาล
ประจำเดือน ธันวาคม พ.ศ. 2566

สถานีตรวจวัด	ระดับน้ำจากผิวดิน (เมตร).	หมายเหตุ
1. บ้านหินลับ	13.52	-
2. บ้านโสกแถว	4.20	-
3. บ้านเขาไม้เกวียน	5.92	-
4. บ้านซับประคู้	13.85	-
5. บ้านเขามะกอก	35.20	-
6. บ้านหมวกเหล็กใน	1.45	-
7. บ้านน้ำตก	-	หย่อนสายวัดระดับน้ำไม่ได้
8. บ้านคลองระบั้ง	4.97	-
9. บ้านซับพริก	-	หย่อนสายวัดระดับน้ำไม่ได้
10. บ้านถ้ำสะพานหิน	4.60	-
11. บ้านซับบอน	5.52	-
12. วัดพระธาตุเจริญธรรม	36.92	กำลังสูบ
13. บ้านไทย	-	หย่อนสายวัดระดับน้ำไม่ได้
14. บ้านหนองปู	3.54	กำลังสูบ
15. ชุมชนเกษตรสัมพันธ์	-	หย่อนสายวัดระดับน้ำไม่ได้
16. สถานีวิจัยทับทิม	-	หย่อนสายวัดระดับน้ำไม่ได้
17. ชุมชนบ้านถ้ำพัฒนา	-	หย่อนสายวัดระดับน้ำไม่ได้
18. วัดถ้ำพระโพธิสัตว์	-	หย่อนสายวัดระดับน้ำไม่ได้
19. Reserver (หน้าโรงงาน)	เต็มบ่อ	ปริมาณน้ำ 55,000 ลบ.ม.

